



































1093
2


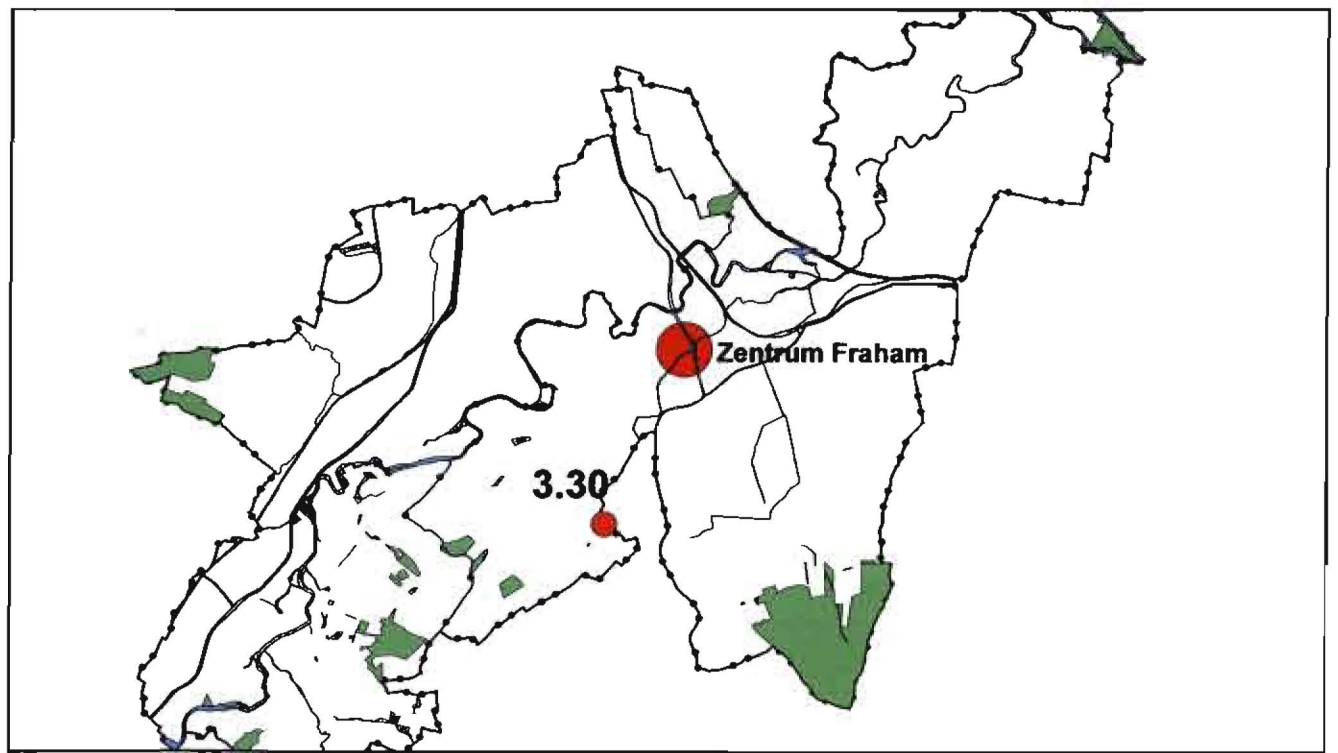
LEGENDE

- | | |
|--|---|
|  Wohngebiet |  Landesstraßen B mit Schutzzone |
|  Dorfgebiet |  Punktmäßige Darstellung für Fußwege |
|  Kerngebiet |  Hochspannungsfreileitung mit Schutzbereich |
|  Gemischtes Baugebiet |  Verkabelte Hochspannungsleitung mit Schutzbereich |
|  Eingeschränktes Gemischtes Baugebiet
(Neubauten von Wohnungen sind unzulässig, ausgenommen Betriebswohnungen) |  Archäologisches Fundhoffnungsgebiet |
|  Sondergebiet des Baulandes
mit Angabe der Zweckbestimmung |  Flußuferschutzzone |
|  Schutz- oder Pufferzone im Bauland (Frei- und Grünfl., Bepflanzungen) |  Hochwasserlinie eines bekannten Hochwasserereignisses (HW 2002) |
|  Fließender Verkehr |  Gewässer fließend |
|  Parkplatz |  Denkmalgeschütztes Gebäude |
|  Für die Land- und Forstwirtschaft
bestimmte Fläche, Ödland |  Wald entsprechend der forstrechtlichen Planung |
|  Spiel- und Liegewiese, Spielplatz |  Umspannwerk |
|  Sport- und Spielfläche |  Transformatorstation |
|  Friedhof |  Gemeindegrenze |
|  Grünzug |  Katastralgemeindegrenze |
|  Trenngrün |  Grenze des Planungsgebietes |
|  Verwaltungsgebäude | |
|  Schule | |
|  Feuerwehr | |
-  Sonderausweisung für bestehende land- u. forstwirtschaftliche Gebäude
Wohnnutzung
- W1: max. 15 Wohneinheiten zulässig

ÄNDERUNGEN

GRUNDSTÜCKSNR.	VON	UMWIDMUNG	IN
KG Fraham 26/1 tw.	Sondergebiet des Baulandes Fremdenverkehr	Sondergebiet des Baulandes Fremdenverkehr mit Sonderausweisung für bestehende land- und forstwirtschaftliche Gebäude: W=Wohnnutzung (max. 15 Wohneinheiten zulässig) Simbach 11	

ÜBERSICHTSPLAN M=1:50.000



FLÄCHENWIDMUNGSPLAN

GEMEINDE FRAHAM

EV. NR.	EV. NR. ÄNDERUNG
FW 3	FW 3.30
2001	

TEIL A: FLÄCHENWIDMUNGSTEIL NR.3 ÄNDERUNG NR. 3.30 - "AUMAYR"

M = 1:5000

GRUNDLAGE TEIL B: ÖEK NR.1 BESCHLUSS DES GEMEINDERATES
VOM

ÖFFENTLICHE AUFLAGE BESCHLUSS DES GEMEINDERATES

AUFLAGE	VON	BIS	ZAHL	DATUM

RUNDSIEGEL BÜRGERMEISTER/IN

GENEHMIGUNG KUNDMACHUNG DER OÖ. LANDESREGIERUNG

KUNDMACHUNG	VOM
ANSCHLAG	AM
ABNAHME	AM

VERORDNUNGSPRÜFUNG DURCH DAS AMT DER OÖ. LANDESREGIERUNG

PLANVERFASSER

NAME: **DIPL.-ING. GERHARD ALTMANN**
Ingenieurbüro für Raumplanung
ANSCHRIFT: **4710 Grieskirchen, Industriestraße 28**

Dipl.Ing. Gerhard Altmann
Ingenieurbüro für Raumplanung
4710 Grieskirchen, Industriestr. 28
altmann@raum-planA.at GRIESKIRCHEN 15.06.2012

Rundsiegel/Stempel Ort Datum Unterschrift

